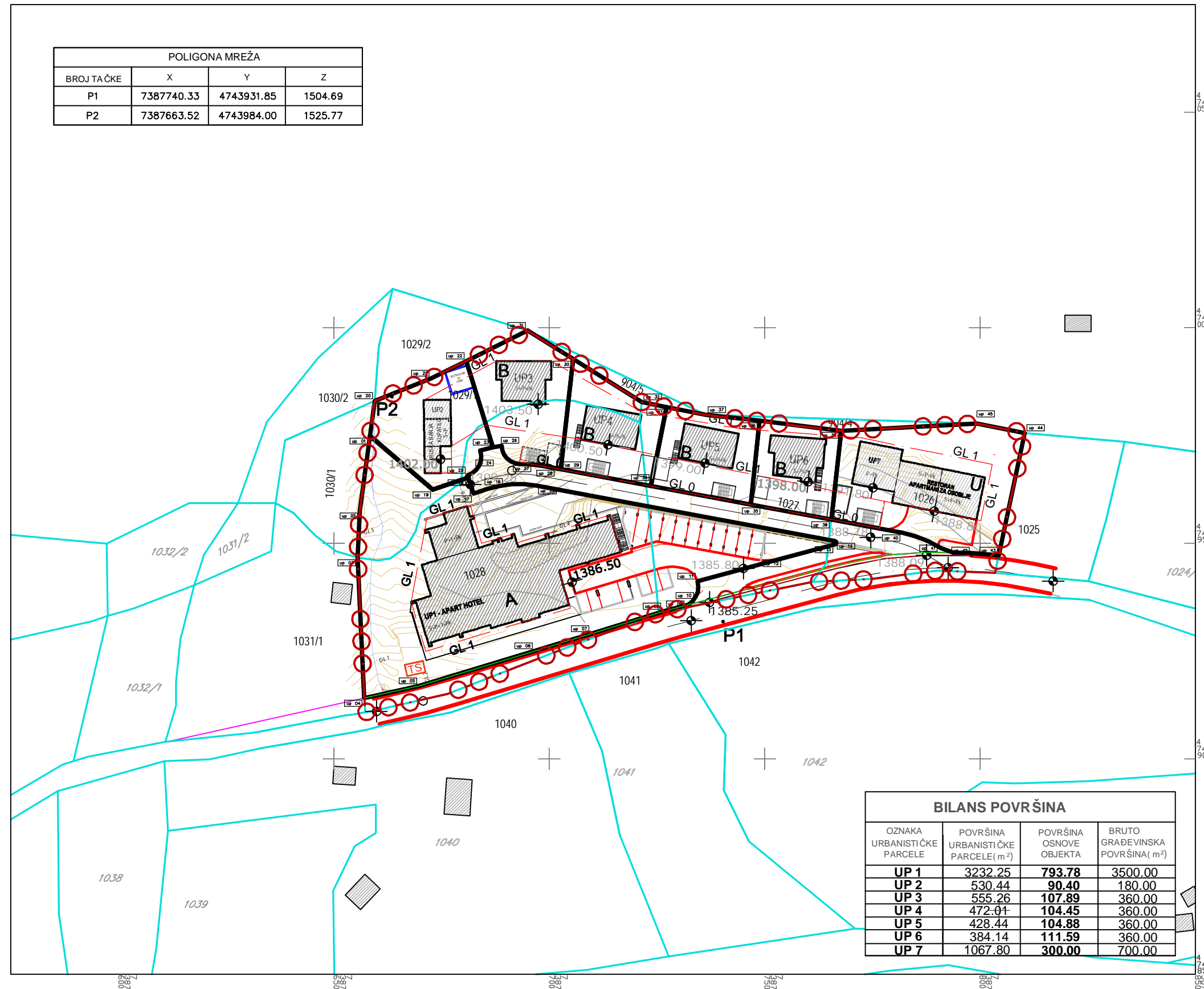


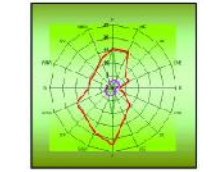
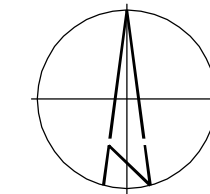
POLIGONA MREŽA			
BROJ TAČKE	X	Y	Z
P1	7387740.33	4743931.85	1504.69
P2	7387663.52	4743984.00	1525.77

KOORDINATE PRELOMNIH TAČKA UP

BROJ TAČKE	X	Y
01	7387658.373	4743974.908
02	7387656.020	4743957.580
03	7387655.530	4743946.690
04	7387657.088	4743914.103
05	7387669.770	4743916.909
06	7387696.589	4743925.013
07	7387709.699	4743929.018
08	7387726.367	4743934.188
09	7387732.368	4743935.782
10	7387733.338	4743936.706
11	7387734.404	4743941.174
12	7387754.196	4743946.523
13	7387766.365	4743949.754
14	7387766.308	4743950.528
15	7387697.052	4743963.374
16	7387685.701	4743962.585
17	7387682.420	4743961.490
18	7387681.100	4743965.266
19	7387672.958	4743962.422
20	7387659.480	4743983.060
21	7387672.600	4743988.260
22	7387680.731	4743992.285
23	7387686.957	4743972.260
24	7387684.005	4743971.499
25	7387680.995	4743965.759
26	7387688.967	4743972.609
27	7387693.266	4743968.419
28	7387698.363	4743967.962
29	7387702.677	4743967.162
30	7387705.550	4743992.727
31	7387694.980	4743999.340
32	7387721.480	4743982.760
33	7387727.226	4743981.612
34	7387723.564	4743963.287
35	7387746.752	4743958.986
36	7387748.800	4743978.481
37	7387736.340	4743979.790
38	7387767.790	4743976.080
39	7387765.477	4743955.513
40	7387781.919	4743952.463
41	7387790.906	4743948.906
42	7387797.994	4743947.142
43	7387804.191	4743946.593
44	7387810.380	4743975.590
45	7387799.240	4743977.810



BILANS POVRŠINA			
OZNAKA URBANISTIČKE PARCELE	POVRŠINA URBANISTIČKE PARCELE (m ²)	POVRŠINA OSNOVE OBJEKTA	BRUTO GRAĐEVINSKA POVRŠINA (m ²)
UP 1	3232.25	793.78	3500.00
UP 2	530.44	90.40	180.00
UP 3	555.26	107.89	360.00
UP 4	472.01	104.45	360.00
UP 5	428.44	104.88	360.00
UP 6	384.14	111.59	360.00
UP 7	1067.80	300.00	700.00



LEGENDA

- GRANICA OBUHVATA
- KATASTARSKA PARCELA
- OZNAKA KATASTARSKE PARCELE
- GRANICA URBANISTIČKE PARCELE
- OZNAKA URBANISTIČKE PARCELE
- GRAĐEVINSKA LINIJA ISPOD ZEMLJE
- GRAĐEVINSKA LINIJA
- REGULACIONA LINIJA

TIPOVI OBJEKATA

- CENTRALNI OBJEKAT - APART HOTEL
- RENT A VILE
- UGOSTITELJSTVO
- PRATEĆI SADRŽAJI
- STEPENISTA I GARAZE

URBANISTIČKI POKAZATELJI

OZNAKA URBANISTIČKE PARCELE	INDEKS ZAUZETOSTI	INDEKS IZGRAĐENOSTI
UP 1	0.27	1.09
UP 2	0.17	0.34
UP 3	0.25	0.65
UP 4	0.28	0.76
UP 5	0.31	0.84
UP 6	0.35	0.93
UP 7	0.28	0.66

NARUČILAC:
OPŠTINA KOLAŠIN



OBRADIVAČ:
PLANING



NAZIV PROJEKTA:
LOKALNA STUDIJA LOKACIJE "JASEN"

SADRŽAJ:
PARCELACIJA, REGULACIJA I NIVELACIJA

ODGOVORNI PLANER:
Mirjana Nikolić, dpp

PLANER:
B. Rakojević, dia

FAZA:
PREDLOG

DATUM:
januar 2013.

RAZMJERA:
1:1000

LIST BROJ:
6