

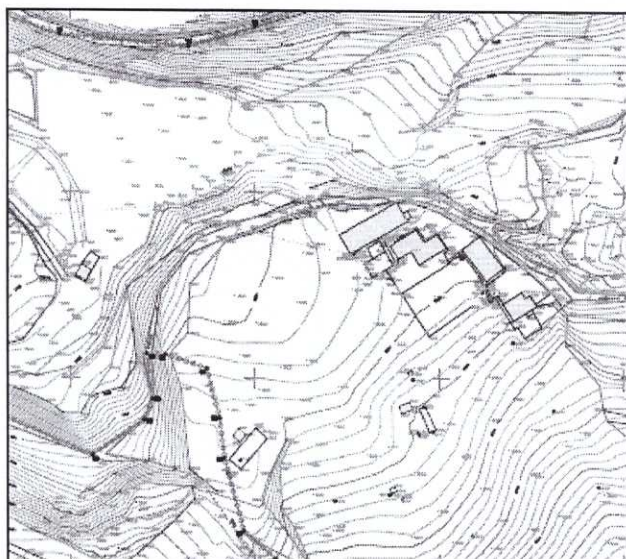


УРБАНИСТИЧКО - ТЕХНИЧКИ УСЛОВИ

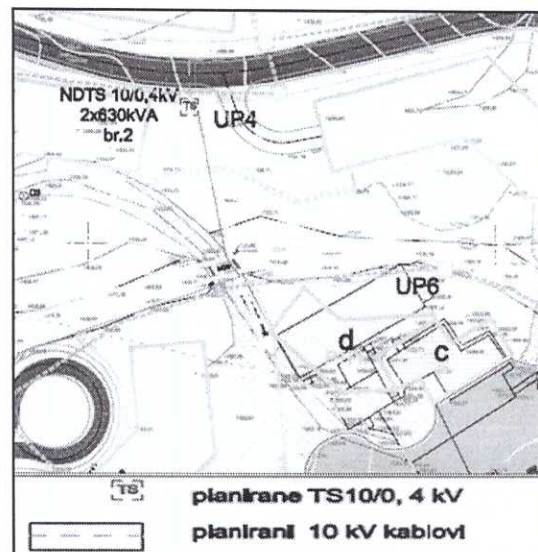
1	<p>Црна Гора ОПШТИНА КОЛАШИН Секретаријат за планирање простора, комуналне послове и саобраћај Број :05-4307/2 Колашин,29.10.2018.године</p>	
2	Секретаријат за планирање простора, комуналне послове и саобраћај Општине Колашин, на основу члана 74. Закона о планирању простора и изградњи објеката („Сл. лист ЦГ“ бр. 64/17), чл.1.Уредбе о повјеравању дијела послова Министарства одрживог развоја и туризма јединицама локалне самоуправе („Сл. лист ЦГ”бр.68/17), Просторни план посебне намјене „Бјеласица и Комови” -Детаљна разрада локалитета 1450 („Сл. лист ЦГ - о.п.” бр.4/11), чл.3. Одлуке о изградњи локалних објеката од општег интереса на територији Општине Колашин („Сл. лист ЦГ“ о.п. бр. 15/15), а у вези са чл. 223.став 2. Закона о планирању простора и изградњи објеката (“Сл. лист ЦГ”, бр. 64/17) и захтјева Ски Ресорт Колашин 1450, издаје:	
3	УРБАНИСТИЧКО-ТЕХНИЧКЕ УСЛОВЕ за израду техничке документације	
4	за изградњу кабловског 10 кВ вода од ТС 35/10 кВ до урбанистичке парцеле број 6, у захвату Просторног плана посебне намјене „Бјеласица и Комови” -Детаљна разрада локалитета 1450 („Сл. лист ЦГ - о.п.” бр.4/11), мјесто Језерине, Колашин	
5	ПОДНОСИЛАЦ ЗАХТЈЕВА:	д.о.о. Ски Ресорт 1450
6	ПОСТОЈЕЋЕ СТАЊЕ	
	Опис локације - извод из планског документа, графички прилог,	
7	ПЛАНИРАНО СТАЊЕ изградња кабловског 10 кВ вода	
8	препоруче за смањење утицаја и заштиту од земљотреса, као и друге услове за заштиту од елементарних непогода и техничко-технолошких и других несрећа	
	Према карти сеизмичке микрореонизације Колашин се налази у зони интезитета 7 степена активности по MCS-у. (Mercalli-Cancani-Sieberg).	
9	услови и мјере заштите животне средине	
	У складу са законском регулативом	
11	услови и мјере заштите непокретних културних добара и њихове заштићене околине	
	У складу са законском регулативом	
14	Метеоролошки подаци:	

	<p>На подручју Колашина влада умјерено континентална клима, средња годишња температура износи 7,2° Ц (36,0 / -29,4° Ц) , просјечна годишња вриједност падавина износи 1920 мм, просјечан број дана са снијезним покривачем износи 77,3, просјечна влажност ваздуха износи 78%, (највећа 90%). Најчешћи вјетрови су сјеверног и јужног квадранта.</p>	
17	УСЛОВИ ЗА ПРИКЉУЧЕЊЕ НА ИНФРАСТРУКТУРУ	
17.1	Услови прикључења на електроенергетску инфраструктуру	
	Приликом пројектовања, обавеза пројектанта је да поштује техничке препоруке и услове добијене од ЕПЦГ.	
17.3	Услови прикључења на саобраћајну инфраструктуру	
	-са постојеће саобраћајнице	
17.4	Остали инфраструктурни услови	
	-	
18	потреба израде подлога, као и вршења геотехничких истражних радова и других испитивања	
	- У складу са законском регулативом	
	Остали услови:	
	<p>Техничку документацију урадити у складу са Законом о планирању простора и изградњи објеката (“Службени лист ЦГ”, бр. 64/17) и другим прописима из ове области.</p> <p>Инвеститор је обавезан да приликом подношења захтјева за издавање грађевинске дозволе,, достави следећу документацију:</p> <ul style="list-style-type: none"> - ситуацију пројектоване трасе вода на катастарској подлози и положај објеката трафостаница, са учртаним трасама других инсталација или уређаја - доказ о праву својине, односно коначно решење о експропријацији, споразум или сагласност власника земљишта (уговор о установљавању права службености); - главни пројекат са извјештајем о извршеној ревизији израђених у 10 (десет) примјерка, од којих су 7 (седам) у заштићеној дигиталној форми; - друге доказа односно сагласности сходно посебним прописима <p>На основу чл.1.Уредбе о висини накнада за издавање урбанистичко-техничких и техничких услова (“Службени лист ЦГ”, бр. 68/17), уплаћена такса у износу 50, 00 € у корист рачуна бр. 540-7286777-25, Општине Колашин</p>	
	<p>1. Ски Ресорт Колашин 1450, Колашин</p> <p>2. Министарство одрживог развоја и туризма -урбанистичко–грађевинска инспекција-, Подгорица,</p> <p>3. Секретаријат за финансије, имовину и економски развој /интернет страница/,</p> <p>4. у списе предмета и</p> <p>5. архиви.</p>	
22	Обрађивач урбанистичко-техничких услова:	
23	В.Д. СЕКРЕТАРКА:	Љиљана Ракочевић, дипл.инж.грађ.
		

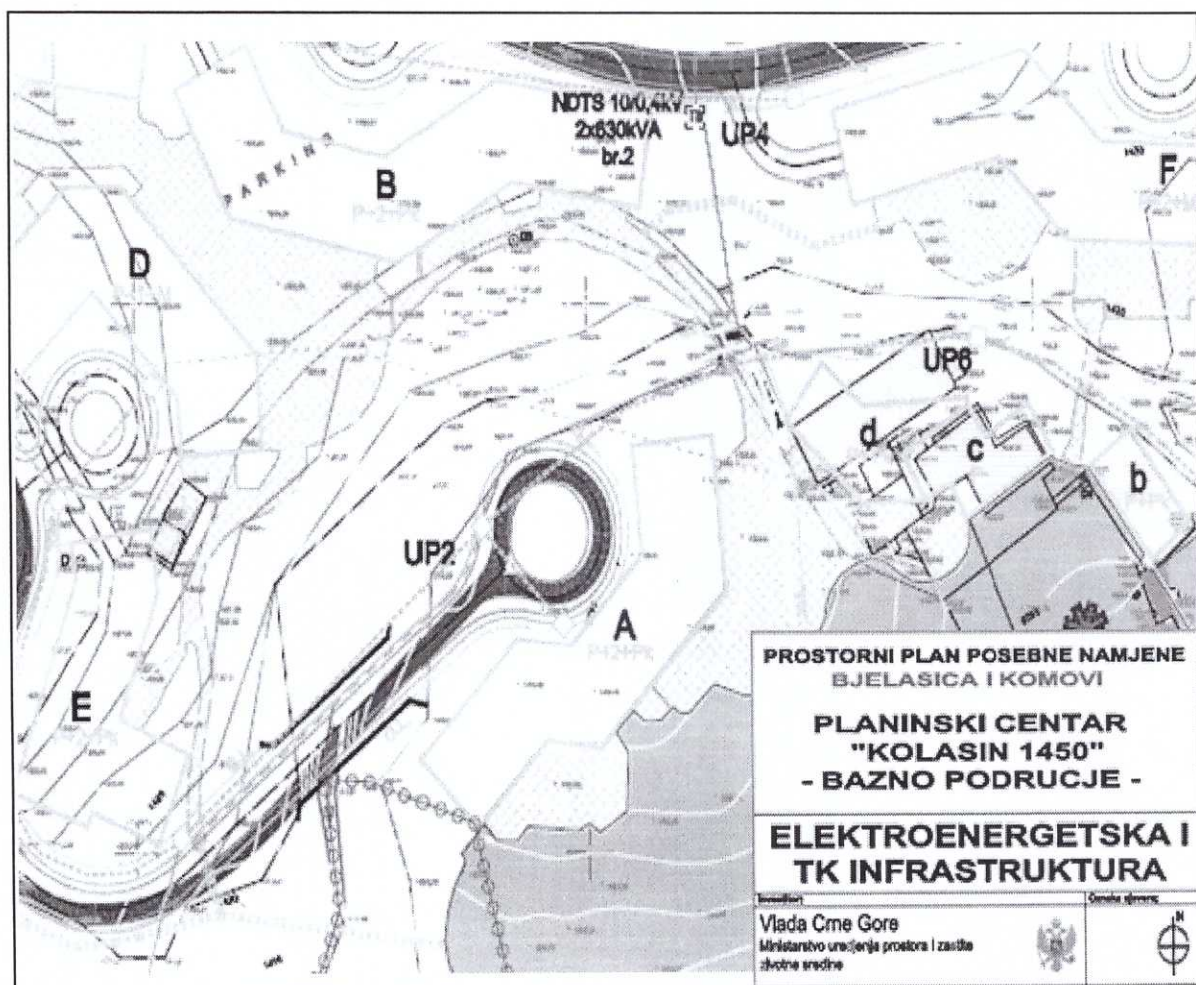
24	ПРИЛОЗИ	
	Графички прилози из планског документа,	



I геодетска подлога са границом захвата



просторни план посебне намјене „Бјеласица и Комови”



детална разрада локалитета 1450
6 електроенергетска и тк инфраструктура



СЕКРЕТАРИЈАТ ЗА ПЛАНИРАЊЕ ПРОСТОРА,
КОМУНАЛНЕ ПОСЛОВЕ И САОБРАЋАЈ

ПРИМЉЕНО
26.10.2018

Црна Гора
ОПШТИНА КОЛАШИН - КОЛАШИН

Примљено	26.10.2018
Орг. јединица	05 4304

Број: 244/18
Колашин, 15.10.2018. године

SKI RESORT – KOLAŠIN 1450 AD

ОПШТИНА КОЛАШИН

Секретаријат за урбанизам, комунално стамбене послове и заштиту
животне средине

Предмет: Заhtјев за издавање урбанистичко-техничких услова.

Уважени,

Обраћамо Вам се са заhtјевом да нам издате урбанистичко-техничке услове за постављање планираног 10 кV вода, а чије су трасе приказане на граfiчком прилогу бр. 06 Електроенергетска и ТК инфраструктура. Планирано постављање електровода је у сврху прикључења на постојећу трафостаницу Језерине 35/10 кV.

С поштовањем,

АКЦИОНАРСКО ДРУШТВО
"SKI RESORT"
KOLAŠIN 1450 AD
Bulatović Dijana, VD direktor
D. Bulatović

Poštanski fah 30
81210 Kolašin, Montenegro
Tel: +382 68 041 450
Tel: +382 68 031 450

www.kolasin1450.com
office.kolasin1450@gmail.com

PIB: 02688778
PDV: 72/31-00194-2
Žiro račun: 535-7539-63
Prva banka