

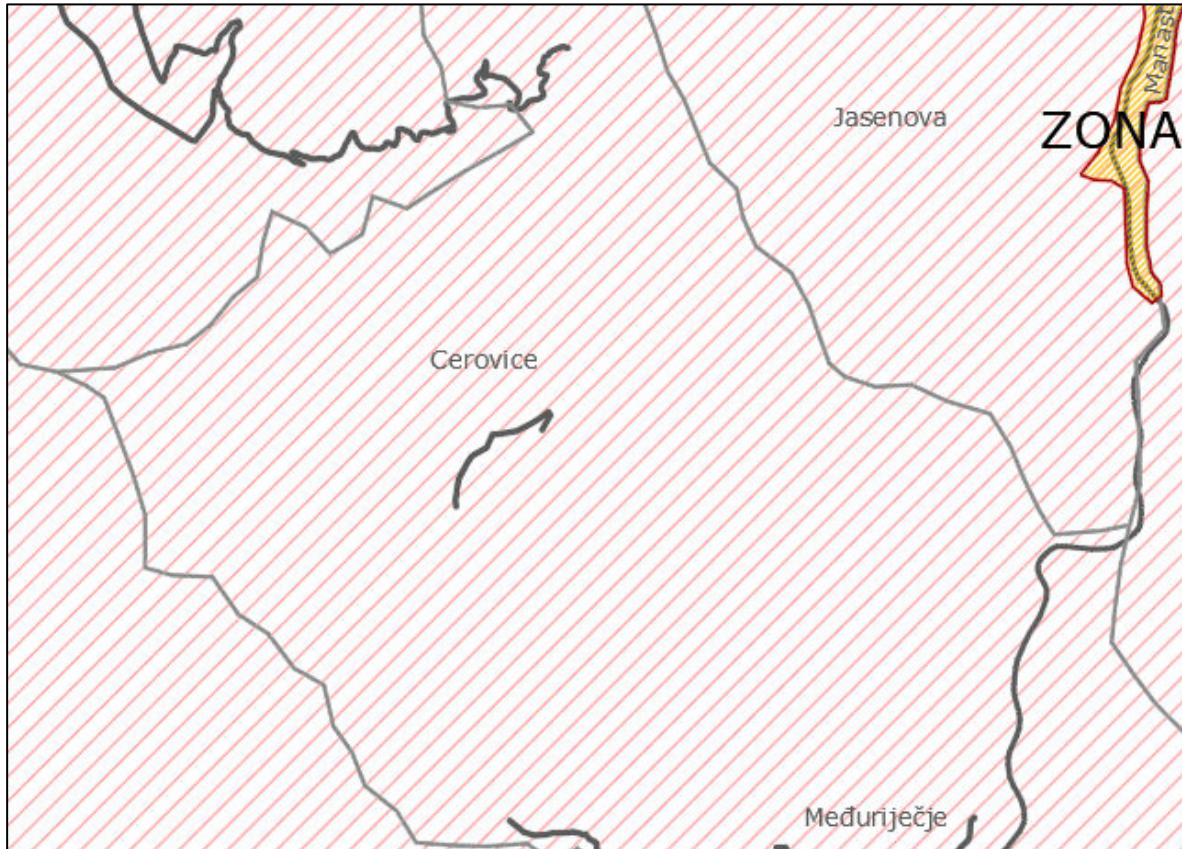
1		<p>Crna Gora OPŠTINA KOLAŠIN Sekretarijat za planiranje prostora, komunalne poslove i saobraćaj Broj :05-6478/7 Kolašin,01.12.2022. godine</p>
2	<p>Sekretarijat za planiranje prostora, komunalne poslove i saobraćaj Opštine Kolašin, na osnovu člana 116. Zakona o planiranju prostora i izgradnji objekata („Sl. list CG“ br. 64/17, 44/18, 63/18, 11/19 i 82/20), Odluke o usvajanju Izmjena i dopuna Programa privremenih objekata na teritoriji opštine Kolašin („Sl. list CG“ - o.p.br.39/22) i zahtjeva Mtel D.O.O., izdaje:</p>	
3	<p>URBANISTIČKO-TEHNIČKE USLOVE za izradu tehničke dokumentacije</p>	
4	<p>Za postavljanje/građenje privremenog objekta: fiksna radiokomunikaciona stanica, na katastarskoj parceli broj 847 (LN 123 - prepis) KO Međuriječje, u zoni VII prema Programu privremenih objekata opštine Kolašin.</p>	
5	Podnosilac zahtjeva:	Mtel D.O.O.
6	POSTOJEĆE STANJE	
7	PLANIRANO STANJE	
7.1	<p>Namjena parcele odnosno lokacije Privremeni objekti mogu se postavljati /graditi do privođenja lokacije namjeni određenoj odgovarajućim planskim dokumentom. Lokacija za postavljanje odnosno građenje privremenog objekta nalazi se u zahvatu KO Moračko Trebaljevo.</p> <p>Namjena privremenog objekta Fiksna radiokomunikaciona stanica je nepokretni privremeni objekat koji je dio elektronske komunikacione mreže. Fiksna radiokomunikaciona stanica se sastoji od predajne i/ili prijemne radiostanice i druge radio opreme (napajanje, baterije, mrežna oprema) smještene u odgovarajući kabinet ili drugi objekat, kablova za povezivanje radio stanice i pripadajućeg antenskog sistema.</p>	
7.2	<p>Zona</p> <ul style="list-style-type: none"> • VII (Prilog: Zone privremenih objekata) 	
8	Opšti uslovi za postavljanje/građenje	
8.1	<p>Privremeni objekti se mogu postavljati/graditi pod uslovom da ne narušavaju osnovne i prateće komunalne funkcije, ne ugrožavaju javne površine, ne degradiraju prostor i ne ugrožavaju životnu sredinu. Privremeni objekti moraju estetski, funkcionalno i tehnički zadovoljiti i ispuniti uslove potrebne za obavljanje djelatnosti koje se u smislu važećih propisa mogu vršiti u ovakvim objektima.</p>	

8.2	Način pričvršćivanja za tlo:
	<ul style="list-style-type: none"> nepokretni privremeni objekat
8.3	Površine/dimenzije objekta:
	<ul style="list-style-type: none"> u zavisnosti od uslova za optimalno funkcionisanje fiksne radio komunikacione stanice i uslova konkretne lokacije
	Matwerijali o oprema:
	<ul style="list-style-type: none"> predajna i/ili prijemna radiostanica i druga radio opreme (napajanje, baterije, mrežna oprema) smještene u odgovarajući kabinet ili drugi objekat, kablovi za povezivanje radio stanice i pripadajućeg antenskog sistema. antenski stub metalne ili betonske konstrukcije, pričvršćen za tlo, ili drugi objekat čvrste gradnje, odgovarajućim temeljima ili ankerima, ili na metalne antenske nosače pričvršćene za drugi objekat čvrste gradnje.
9	Tehnička dokumentacija
	<ul style="list-style-type: none"> Revidovani glavni projekat, tipski projekat, atest proizvođača; Procjena uticaja zahvata na životnu sredinu u skladu sa Uredbom o projektima za koje se vrši („Sl. list RCG“, br. 20/07, „Sl. list CG“, br. 47/13 i 53/14).
10	Uslovi i mjere zaštite životne sredine
11	Uslovi i mjere zaštite nepokretnih kulturnih dobara i njihove zaštićene okoline
	<p>Na lokalitetima predviđenim za izgradnju, prema raspoloživim podacima, nema arheoloških nalazišta. Planom je predviđeno da, ukoliko se prilikom izvođenja radova naiđe na nalazište ili nalaze za koje se može pretpostaviti da mogu imati arheološko značenje, prema članu 87. Zakona o zaštiti kulturnih dobara (Sl. list CG, br. 49/10), pravno ili fizičko lice koje neposredno izvodi radove, dužno je da prekine radove, obezbijedi nalazište, odnosno nalaze od eventualnog oštećenja, uništenja i od neovlašćenog pristupa drugih lica, sačuva otkrivene predmete na mjestu nalaženja u stanju u kojem su nađeni do dolaska ovlašćenih lica, odmah prijavi nalazište, odnosno nalaz Upravi za zaštitu kulturnih dobara, najbližoj javnoj ustanovi za zaštitu kulturnih dobara, organu uprave nadležnom za poslove policije i saopšti sve relevantne podatke u vezi sa mjestom i položajem nalaza u vrijeme otkrivanja i o okolnostima pod kojim su otkriveni.</p>
12	Uslovi za lica smanjene pokretljivosti i lica sa invaliditetom
	<p>Moraju se organizovati u skladu sa Pravilnikom obližim uslovima i načinu prilagođavanja objekata za pristup i kretanje lica smanjene pokretljivosti i lica sa invaliditetom („Sluzbeni list Crne Gore“, br.48/13 i 44/15).</p>
13	Meteorološki podaci:
	<p>Na području regiona prisutna su tri klimata: umereno kontinentalni, u najnižim dijelovima rijeke Tare i Morače, izložen uticaju jadransko-mediteranske klime; subplaninski, na srednjim visinskim zonama; i planinski, u najvišim predjelima koji su pod snažnim uticajem planina.</p> <p>Srednja godišnja temperatura Kolašina je 15,3°C, što je posledica nadmorske visine i uticaja Jadranskog mora. Kretanje srednjih mjesečnih temperatura ima ravnomeran i pravilan hod. Najtopliji mjesec je jul, a najhladniji januar.</p> <p>Najveća relativna vlažnost vazduha je 90%. Očigledno da veliki kompleksi šuma utiču na ovako velike vrijednosti relativne vlage. Minimum relativne vlažnosti je u avgustu i to 67%. Prosječna godišnja oblačnost iznosi 4,8 (izražena u desetinama pokrivenosti neba oblacima). Srednja oblačnost po mesecima kreće se od 2,7 u avgustu do 6,2 u februaru.</p>



	<p>Srednje mjesečne količine padavina na kišomjernoj stanici Kolašin se kreće od 71 mm vodenog taloga (mesec jul) do 302 mm (mesec novembar).</p> <p>Za područje Kolašina značajan dio godine pripada vjetrovima iz sjevernog i sjeveroistočnog i južnog kvadranta i za iste se može reći da su preovlađujući vetrovi.</p>	
14	Uslovi za priključenje na infrastrukturu	
14.1	Uslovi priključenja na elektroenergetsku infrastrukturu	
	<p>Prema tehničkim uslovima izdatim od strane nadležnog preduzeća.</p> <p>Napomena: Investitor je dužan da ovom Organu dostavi podatke o jednovremenoj snazi i broju mjernih mjesta kako bi CEDIS izdao tehničke uslove.</p>	
14.2	Uslovi priključenja na vodovodnu i kanizacionu infrastrukturu	
	/	
14.3	Uslovi priključenja na saobraćajnu infrastrukturu	
	<p>U skladu sa postojećim saobraćajnim površinama organizovati pristup korisnika privremenom objektu.</p> <p>Napomena: Ovaj organ je tražio tehničke uslove broj 05-6478/6 od savjetnika za saobraćaj ali isti nijesu dostavljeni u datom roku.</p>	
15	Ostali uslovi:	
	<p>Shodno čl.117. Zakona o planiranju prostora i izgradnji objekata („Sl.list CG,br. 64/17, 44/18,63/18,11/19 i 82/20) privremeni objekat investitor može da postavi na osnovu prijave i sljedeće dokumentacije:</p> <ul style="list-style-type: none"> - dokaza o pravu svojine odnosno drugom pravu na zemljištu; - dokaza o uređivanju odnosa u pogledu plaćanja lokalne komunalne takse za korišćenje javnih površina; - tehničke dokumentacije izrađene u skladu sa urbanističkim uslovima, - saglasnosti Glavnog gradskog arhitekta. <p>Prijavu za postavljanje i dokumentaciju iz člana 117. Zakona o planiranju prostora i izgradnji objekata („Sl.list CG,br. 64/17, 44/18,63/18,11/19 i 82/20) ,investitor je dužan da podnese Komunalnoj inspekciji,u roku od 15 dana prije početka postavljanja.</p> <p>Na osnovu čl.1 Uredbe o visini naknade za izdavanje urbanističkih odnosno tehničkih uslova za privremene objekte utvrđene programom privremenih objekata („Sl.list CG”,br.16/19), plaća se naknada u visini iznosa od 10,00€ za pokretne privremene objekte,odnosno 50,00€ za ostale vrste privremenih objekata u korist računa br. 540-7286777-25, Opštine Kolašin.</p>	
16	Dostavljeno:	
	<ol style="list-style-type: none"> 1. Mtel D.O.O., Bulevar Svetog Petra Cetinjskog br.143, Podgorica 2. Komunalna inspekcija 3. Sekretarijat za finansije / internet stranica/ 4.u spise predmeta 5. arhivi 	
18	Sekretarka:	Ljiljana Rakočević,dipl.ing.građ.
	M.P.	

19	Prilozi	
	Grafički prilozi iz Programa privremenih objekata Tehnički uslovi	

PLANIRANO STANJE

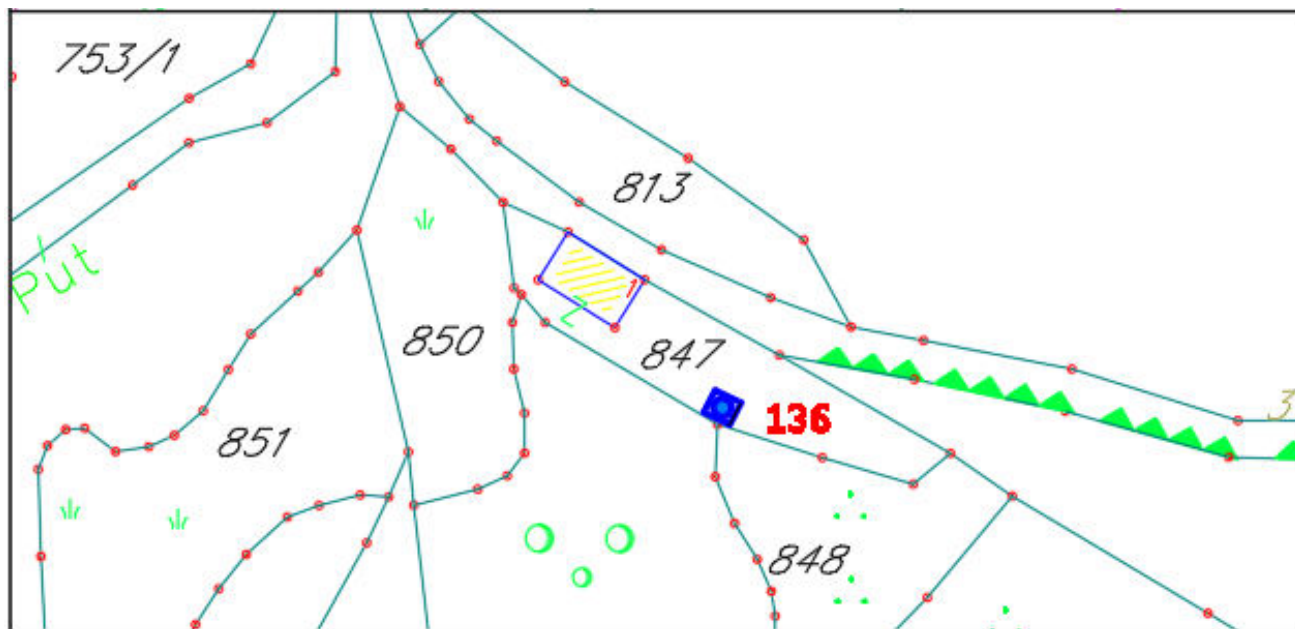


 **ZONA VII - PREOSTALI PROSTOR OPŠTINE KOLAŠIN, IZUZIMAJUĆI PODRUČJA NP**



INVESTITOR:  OPŠTINA KOLAŠIN CRNA GORA	IZMJENE I DOPUNE PROGRAMA PRIVREMENIH OBJEKATA NA TERITORIJI OPŠTINE KOLAŠIN	
OBRAĐIVAČ PROGRAMA:  LISINA D.O.O. Podgorički put bb, 81400 Nikšić	Faza	Datum 2022.g.
OBRAĐIVAČ PROGRAMA: Mirjana Nikolić, d.p.p.	Naziv grafičkog priloga ZONE PRIVREMENIH OBJEKATA	Razmjera 1:100000 Broj priloga 01

PRIKAZ LOKACIJE PRIVREMENOG OBJEKTI

ZONA VII



FIKSNA RADIOKOMUNIKACIONA STANICA

<p>INVESTITOR:</p>  <p>OPŠTINA KOLAŠIN CRNA GORA</p>	<p>IZMJENE I DOPUNE PROGRAMA PRIVREMENIH OBJEKATA NA TERITORIJI OPŠTINE KOLAŠIN</p>	
<p>OBRADIVAČ PROGRAMA:</p>  <p>LISINA D.O.O. Podgorički put bb, 81400 Nikšić</p>	<p>Faza</p>	<p>Datum 2022.g.</p>
<p>OBRADIVAČ PROGRAMA: Mirjana Nikolić, d.p.p.</p>	<p>Naziv grafičkog priloga PROGRAM PRIVREMENIH OBJEKATA - ZONA VII KO MEDURIJEČJE</p>	<p>Razmjera 1:1000 Broj priloga 29</p>

ZONA VII

(Iz tabelarnog pregleda objekata po zonama)

Br. Lok.	Vrsta prema načinu na koji je prišvršćen za tlo	Katastarska parcela	Vrsta prema namjeni	dimenzije	Opis privremenog objekta
136	Nepokretni privremeni objekat	847 KO Međurečje	Fiksna radiokomunikaciona stanica	Maksimalno P=50 m ²	