


1		<p>Crna Gora OPŠTINA KOLAŠIN Sekretarijat za planiranje prostora, komunalne poslove i saobraćaj Broj: 05-2328/4 Kolašin, 12.04.2023.godine</p>
2	<p>Sekretarijat za planiranje prostora, komunalne poslove i saobraćaj Opštine Kolašin, na osnovu člana 74 i 237.Zakona o planiranju prostora i izgradnji objekata („Sl. list CG“br. 64/17, 44/18, 63/18 i 82/20), -čl.1. Uredbe o povjeravanju dijela poslova Ministarstva ekologije, prostornog planiranja i urbanizma jedinicama lokalne samouprave („Sl. list CG“ br.68/17), DUP-a „Centar“ („Sl.list CG- o.p“ br.11/09 i 33/13) i zahtjeva Vojko Brajović, izdaje:</p>	
3	<p>URBANISTIČKO-TEHNIČKE USLOVE za izradu tehničke dokumentacije</p>	
4	<p>za izgradnju novog stambenog objekta na urbanističkoj parceli broj 26, zona F, podzona F4, u zahvatu DUP-a „Centar“, koju čini katastarska parcela br.215</p>	
5	PODNOŠILAC ZAHTJEVA:	Vojko Brajović
6	POSTOJEĆE STANJE	
	<p>Prema listu nepokretnosti broj 772, Podaci o parceli: katastarska parcela: broj.215, KO Kolašin, dvorište površine 409 m², porodična stambena zgrada površine 88 m², pomoćna zgrada površine 14 m² Podaci o vlasniku, objektima i posebnim djelovima objekta: prema listu nepokretnosti broj 772, grafički prilog,</p>	
7	PLANIRANO STANJE	
	Namjena parcele odnosno lokacije	
7.1	<p>Planska zona F Ovo je centralna zona grada sa administrativnim, poslovnim i prosvjetnim funkcijama grada. Ova planska zona je, zbog preglednosti izdijeljena na planske podzone F1-F6. -grafički prilog,</p> <p>U ovoj zoni se predviđaju rušenje postojećih loših objekata, zadržavanje i dogradnja postojećih kvalitetnih stambenih i stambeno poslovnih sadržaja kao i manjih turističkih i poslovnih sadržaja.</p> <p>U ovoj zoni, koja obuhvata prostor između Mojkovačke ulice i rijeke Kolašinke (Svinjače), planirano je proširenje ove saobraćajnice u ulicu sa tri trake tako da ima posebne trake za lijeva skretanja, planirana je izgradnja obilaznice u dijelu između ove zone i rijeke Tare. Objekti su planirani tako da dogradnjom i nadgradnjom postojećih i izgradnjom novih objekata dopunjuju postojeće sadržaje i formiraju uličnu fasadu Mojkovačke ulice, kao i formiranje i ozelenjavanje pripadajućih parcela i uređenje korita i obale rijeke Kolašinke</p>	

(Svinjače).

Namjena površina i objekata: Stanovanje sa djelatnostima:

-Individualno stanovanje sa djelatnostima

- Kolektivno stanovanje sa djelatnostima,

- Visina gradnje individualnih stambenih objekata je prizemlje sprat i potkrovlje do prizemlje 2 sprata i potkrovlje uz zauzetost urbanističke parcele do 30 do 40% od pripadajuće urbanističke parcele za objekte bez podzemne garaže i omogućavanje veće zauzetosti za objekte koji u podzemnim etažama obezbijede dovoljan broj garažnih mjesta i tako oslobode urbanističku parcelu od saobraćaja i parkiranja vozila, obezbijediti kolski prilaz za snabdijevanje prodajnih sadržaja. Poslovni sadržaji su planirani u prizemnim i podrumskim prostorima.

- Visina gradnje kolektivnih stambenih objekata je prizemlje 2 sprata i potkrovlje do prizemlje 3 sprata i potkrovlje uz zauzetost urbanističke parcele do 40 do 50% od pripadajuće urbanističke parcele za objekte bez podzemne garaže i omogućavanje veće zauzetosti za objekte koji u podzemnim etažama obezbijede dovoljan broj garažnih mjesta i tako oslobode urbanističku parcelu od saobraćaja i parkiranja vozila, obezbijediti kolski prilaz za snabdijevanje prodajnih sadržaja. Poslovni sadržaji su planirani u prizemnim i podrumskim prostorima.

Podzemne prostore novih objekata treba koristiti za izgradnju podzemnih garaža za smještaj vozila korisnika objekata a unutrašnje djelove lokacija treba koristi za izgradnju potrebnog broja otvorenih parkinga i zelenih površina.

7.2 Spratnost objekata, gabariti

Spratnost: S+P+1+Pk

7.3 Pravila parcelacije

Zona	F
Podzona	F4
Objekat	26
Veličina urbanističke parcele	477.76 m ²
Prizemlja	180.00 m ²
P bruto ukupno	720.00 m ²
Spratnost	S+P+1+Pk
Namjena: poslovno	180.00 m ²
Namjena: stambeno	540.00 m ²
Br.stambenih jedinica	5
Br.potrebni parking mjesta, stanovanje	5
Br.potrebni parking mjesta, poslovno	2

Ukupan izgrađeni prostor zahvaćen ovim planom je izdijeljen na urbanističke parcele, kao osnovne urbanističke cjeline. Urbanistička parcela može obuhvatiti i više katastarskih parcela a može se formirati i od dijela konkretne parcele (slučajevi dijeljenja postojeće parcele u cilju omogućavanja izgradnje novog objekta), uz poštovanje kriterijuma direktne pristupačnosti sa javne komunikacije.

Do donošenja plana generalne regulacije Crne Gore može se graditi na dijelu urbanističke

	<p>parcele, ako nedostajući dio urbanističke parcele ne utiče na funkcionalnost i pristup objektu i uz uslov da se indeksi zauzetosti i izgrađenosti utvrđeni za urbanističku parcelu umanje za nedostajući dio urbanističke parcele. (Član 237. Zakona o planiranju prostora i izgradnji objekata)</p> <p>Grafički prilog: Parcelacija i preparcelacija</p>
7.4	<p>Građevinska i regulaciona linija, odnos prema susjednim parcelama</p> <p>Regulacija i nivelacija objekata i površina su nametnute, u najvećem dijelu zahvata, postojećim, naslijeđenim stanjem. Horizontalna regulacija postojećih objekata predviđenih za intervencije vezana je za sam objekat.</p> <p>Visinska regulacija je predodređena značajem ovog prostora, postojećim stanjem i uspostavljenim odnosima susjednih objekata kao i saobraćajnica.</p> <p>Grafički prilog: Regulacija i nivelacija</p>
8	<p>Preporuke za smanjenje uticaja i zaštitu od zemljotresa, kao i druge uslove za zaštitu od elementarnih nepogoda i tehničko-tehnoloških i drugih nesreća</p> <p>Objekti moraju biti izgrađeni prema važećim propisima za građenje u seizmičkim područjima.</p> <p>Prema karti seizmičke mikroneonizacije Kolašin se nalazi u zoni inteziteta 7 stepena aktivnosti po MCS-u.</p>
9	<p>Uslovi i mjere zaštite životne sredine</p> <p>U procesu projektovanja pridržavati se: Zakona o životnoj sredini, („Sl.list CG”, br. 52/2016, 73/2019 i 73/2019), kao i Zakona o zaštiti od buke u životnoj sredini („Sl.list CG”, br. 28/11 od 10.06.2011, 28/12 od 05.06.2012, 01/14 od 09.01.2014), Zakona o inspekcijskom nadzoru („Sl.list RCG”, br.039/03 od 30.06.2003, „Sl.list CG”br. 076/09 od 18.11.2009, 057/11 od 30.11.2011,018/14 od 11.04.2014,011/15 od 12.03.2015,052/16 od 09.08.2016),Zakona o procjeni uticaja na životnu sredinu („Sl.list RCG”, br. 75/18), Zakona o upravljanju komunalnim otpadnim vodama („Sl.list CG”, br. 002/17), Zakona o integrisanom sprečavanju i kontroli zagađenja („Sl.list CG”, br. 054/16).</p>
10	<p>Uslovi za pejzažno oblikovanje</p> <p>Postojeće zelenilo na parcelama maksimalno sačuvati i oplemeniti. Ozelenjavanje vršiti autohtonim vrstama u skladu sa preporukama u prilogu pejzažne arhitekture.</p>
11	<p>Uslovi i mjere zaštite nepokretnih kulturnih dobara i njihove zaštićene okoline</p> <p>U okviru predmetnog prostora potrebno je poštovati odredbe i metodologiju zaštite spomenika kulture koji su postavljeni u Zakonu o zaštiti kulturnih dobara („Sl.list CG 49/10, 40/11, 44/17“, posebno članovi 87 i 88). U slučaju pronalaženja nalaza od arheološkog značaja, sve radove treba prekinuti i obavjestiti Ministarstvo kulture i Upravu za zaštitu kulturnih dobara, kako bi se preduzele sve potrebne mjere za njihovu zaštitu, shodno zakonu</p>
12	<p>Uslovi za lica smanjene pokretljivosti i lica sa invaliditetom</p> <p>Potrebno je u projektovanju i izvođenju obezbijediti pristup svakom objektu koji mogu da koriste lica smanjene pokretljivosti, takođe nivelaciju svih pješačkih staza i prolaza raditi u skladu sa važećim Pravilnikom o bližim uslovima i načinu prilagođavanja objekata za</p>

	pristup i kretanje lica smanjene pokretljivosti i lica sa invaliditetom (Sl.list CG br. 48/13 i 44/15).
13	Uslovi za postavljanje i gradnju pomoćnih objekata
	U skladu sa planskim dokumentom i lokalnim propisima koji se odnose na izgradnju pomoćnih objekata.
14	Meteorološki podaci:
	Na području Kolašina vlada umjereno kontinentalna klima, srednja godišnja temperatura iznosi 7,2° C (36,0 / -29,4° C) , prosječna godišnja vrijednost padavina iznosi 1920 mm, prosječan broj dana sa sniježnim pokrivačem iznosi 77,3, prosječna vlažnost vazduha iznosi 78%, (najveća 90%). Najčešći vjetrovi su sjevernog i južnog kvadranta.
15	Uslovi za objekte koji mogu uticati na promjene u vodnom režimu
	/
16	Mogućnost faznog građenja objekta
	Eventualnu etapnu gradnju treba predvidjeti tehničkom dokumentacijom, uz odgovarajuće odobrenje urbanističke službe.
17	USLOVI ZA PRIKLJUČENJE NA INFRASTRUKTURU
17.1	Uslovi priključenja na elektroenergetsku infrastrukturu
	Prema tehničkim uslovima izdatim od strane nadležnog preduzeća. Napomena: Investitor je dužan da ovom Organu dostavi podatke o jednovremenoj snazi i broju mjernih mjesta kako bi CEDIS izdao tehničke uslove.
17.2	Uslovi priključenja na vodovodnu i kanalizacionu infrastrukturu
	Ovaj organ je tražio tehničke uslove broj 05-2328/3 od 28.03.2023.god od d.o.o. „Vodovod i kanalizacija” iz Kolašina, ali isti nisu dostavljeni, dostavnica sa validnim datumom i potpisom od 28.03.2023. godine
17.3	Uslovi priključenja na saobraćajnu infrastrukturu
	Objekat priključiti na javnu saobraćajnicu u skladu sa saobraćajnom mrežom datom u planu. Napomena: Uređivanje građevinskog zemljišta vrši se u skladu sa Programom koji donosi skupština lokalne samouprave.
17.4	Ostali infrastrukturni uslovi
	Telekomunikacije Prilikom izrade tehničke dokumentacije potrebno je poštovati sljedeće propise: <ul style="list-style-type: none"> ● Zakon o elektronskim komunikacijama („Sl. list Crne Gore”, br. 40/13, 56/13, 2/17 i 49/19), a posebno članove 36–45 iz Poglavlja III: Elektronska komunikaciona infrastruktura i povezana oprema; ● Pravilnik o širini zaštitnih zona i vrsti radio koridora u kojima nije dopušteno planiranje i gradnja drugih objekata („Sl. list Crne Gore”, br. 33/14), ● Pravilnik o tehničkim i drugim uslovima za projektovanje, izgradnju i korišćenje elektronske komunikacione mreže, elektronske komunikacione infrastrukture i povezane opreme u objektima („Sl. list Crne Gore”, br. 41/15), ● Pravilnik o uslovima za planiranje, izgradnju, održavanje i korišćenje elektronskih komunikacionih mreža, elektronske komunikacione infrastrukture i povezane opreme („Sl.

	<p>list Crne Gore”, br. 59/15 i 39/16),</p> <ul style="list-style-type: none"> ●Pravilnik o zajedničkom korišćenju elektronske komunikacione infrastrukture i povezane opreme („Sl. list Crne Gore”, br. 52/14) ●Pravilnik o granicama izlaganja elektromagnetnim poljima („Sl. list Crne Gore”, br. 6/15). <p>Relevantni propisi u skladu sa kojima se obavlja izrada tehničke dokumentacije dostupni su na sajtu Agencije za elektronske komunikacije i poštansku djelatnost na linku:</p> <p>https://ekip.me/page/electronic-communications/ec-networks/izrada-tehnicke-dokumentacije/content</p> <p>Podaci o postojećem stanju elektronske komunikacione infrastrukture dostupni su na web portalu: http://geoportal.ekip.me/</p> <p>Adresa web portala http://geoportal.ekip.me/ preko koga sve zainteresovane strane od Agencije za elektronske komunikacije i poštansku djelatnost mogu da zatraže otvaranje korisničkog naloga, kako bi pristupili georeferenciranoj bazi podataka elektronske komunikacione infrastrukture.</p>		
18	<p>Potreba izrade podloga, kao i vršenja geotehničkih istražnih radova i drugih ispitivanja</p> <p>Teren na kome je centralni dio Kolašina sastoji se od fluvioglacialnih sedimenata u kojima dominiraju karbonatne stijene sa nešto ilovače ili crvenice. Promjenljivog su granulometrijskog sastava, pri čemu nema skoro nikakve pravilnosti u rasporedu materijala, kako u horizontalnom tako i u vertikalnom pravcu. Poroznost i vodopropustljivost je takodje vrlo promjenljiva, a u cjelini dosta izražena. Što se tiče inženjersko-geoloških osobina, one su povezane sa naprijed iznijetim osnovnim karakteristikama u vezi sa sastavom i strukturom posmatranog terena.</p> <p>Erodiranje nepošumljenog i nezaštićenog fluvioglacialnog materijala je relativno lako i brzo. Nosivost je dosta različita, ali uglavnom, mala. Dozvoljeno opterećenje na ovim sedimentima rijetko kad prelazi $1,5 \text{ kg/cm}^2$.</p> <p>Prilikom svake detaljne intervencije, odnosno izrade konkretne projektne dokumentacije obavezno je provjeravanje geomehaničkih svojstava odnosno tla. Na osnovu dosadašnjih ispitivanja kod gradnji novih objekata u raznim dijelovima grada, došlo se do podataka koji pokazuju solidnu konzistenciju tla i za prihvatanje višespratnih objekata: ovi podaci pokazuju</p> <p>nosivost koja se kreće oko 2 kg/cm^2. Pošto se radi o fluvioglacialnim sedimentima koji su relativno konsolidovani, ovo se može usvojiti i za posmatranu površinu. Fluvioglacialni sedimenti, gradeći strmije padine, postaju često labilni, te su katkad i male promjene, postojećih odnosa, izazvane prirodnim procesima ili zemljanim radovima, dovoljne da izazovu kliženja i druge nestabilnosti.</p> <p>Poroznost i vodopropustljivost fluvioglacialnih sedimenata uslovljava i mogućnost da se u njima formira bogata podzemna izdan. Podzemna voda se u ovim sedimentima kreće u istom pravcu u kome je topografska površina nagnuta.</p>		
19	<p>POTREBA IZRADE URBANISTIČKOG PROJEKTA</p> <p>/</p>		
20	<p>URBANISTIČKI PARAMETRI</p> <table border="1"> <tr> <td>Maksimalna visinska kota objekta</td> <td>Visinska regulacija je predodređena postojećim stanjem i stanjem u kontaktnim zonama, uspostavljenim odnosima susednih objekata kao i saobraćajnica. Visina pojedinih etaža</td> </tr> </table>	Maksimalna visinska kota objekta	Visinska regulacija je predodređena postojećim stanjem i stanjem u kontaktnim zonama, uspostavljenim odnosima susednih objekata kao i saobraćajnica. Visina pojedinih etaža
Maksimalna visinska kota objekta	Visinska regulacija je predodređena postojećim stanjem i stanjem u kontaktnim zonama, uspostavljenim odnosima susednih objekata kao i saobraćajnica. Visina pojedinih etaža		

		<p>objekata zavisi od namjene objekta i etaže.</p> <p>Kod individualnih stambenih objekata visina prizemlja i spratova se kreće od 3.00-3.50 m.</p> <p>Kod kolektivnih stambenih objekata sa djelatnostima, stambene etaže su visine 3.0-3.50 m,</p> <p>a poslovni prostori:- podruma 2.80-3.50 m, - prizemlja 3.50-4.50 m,</p> <p>- visokog prizemlja 4.50-5.50 m,</p> <p>- spratova 3.0-3.50 m.</p> <p>U grafičkim priložima je definisana visina objekata kroz datu maksimalnu spratnost objekta, a gdje postoje tehničke mogućnosti, pored planiranih, ostavlja se mogućnost za korišćenje potkrovnih površina u nepromijenjenom spoljnjem gabaritu objekta. Spratnost je definisana kao maksimalna uz odgovarajuću spratnu visinu, ali se u skladu sa potrebama investitora mogu graditi objekti nešto manje spratne visine, prilagođene potrebama i zahtjevima korisnika.</p> <p>Takođe, u grafičkim priložima je definisan i horizontalni gabarit objekta na nivou prizemlja objekata. Ovi gabariti su orijentacioni, i provjeriće se kroz izradu projektne dokumentacije za svaki objekat pojedinačno, gdje su moguće određene korekcije uz poštovanje datih građevinskih linija i uslova za vertikalni gabarit objekta. Planom se ostavlja mogućnost da se iznad prizemnih prostora formira natrešnica ili erkeri u širini od 1.5-2.5 metara radi zaštite od atmosferskih padavina i osunčanja pješačkih površina, ulaza i prizemnih prostora.</p>
	<p>Parametri za parkiranje odnosno garažiranje vozila</p>	<p>U ovom planu se za parkiranje automobile predviđaju otvoreni parkinzi i podzemne garaže u okviru stambenih blokova i poslovnih objekata. U stambenim blokovima sa kolektivnim stanovanjem se može planirati i izgradnja podzemne garaže ispod slobodnog dvorišta ili kompletnog bloka objekata. Parkinzi su širine 2.5 m, a dužine 5.0m.</p> <p>U skladu sa postavkama GUP-a Kolašina, za svaki stan je neophodno izgraditi minimum 1 parking mjesto, pa da bi se taj odnos obezbijedio mora svaki investitor stambenih objekata da obezbijedi i izgradi 1 garažno mjesto za jedan izgrađeni stan.</p> <p>Neophodne parkinge treba izgraditi u podzemnim garažama, u okviru pripadajuće urbanističke parcele, u neposrednoj blizini lokacije, u stambenom bloku ili izgradnjom otvorenih parkinga, ili učešćem u zajedničkoj gradnji garaža ili parkinga.</p> <p>Visina garaža je minimum 3.5 metara od kote poda prizemlja do poda garaže.</p>
	<p>Smjernice za oblikovanje i materijalizaciju,</p>	<p>Za sve objekte su predviđeni kombinovani krovovi. Nagib krovnih ravni je oko 25-60° Krovni pokrivač je crijep, ćeramida, eternit, tegola kanadeze, lim, šindra ili neki drugi kvalitetan materijal.</p> <p>Gdje postoje tehničke mogućnosti, pored planiranih, ostavlja se mogućnost za korišćenje potkrovnih prostora u nepromijenjenom spoljnjem gabaritu objekta.</p>

	Uslovi za unapređenje energetske efikasnosti	Prioritet dati racionalnoj potrošnji energije implementacijom mjera energetske efikasnosti u sve segmente energetskog sistema.
	Ostali uslovi:	
	<p>Tehničku dokumentaciju uraditi u skladu sa Zakonom o planiranju prostora i izgradnji objekata ("Sl. list CG", br. 64/17, 44/18, 63/18 i 82/20) i drugim propisima iz ove oblasti.</p> <p>Investitor je dužan ovom organu dostaviti zahtjev za utvrđivanje naknade za komunalno opremanje građevinskog zemljišta.</p> <p>Prijavu građenja i dokumentaciju iz člana 91 zakona, investitor je dužan da podnese nadležnom inspekcijskom organu, u roku od 15 dana prije početka građenja. (Član 92. Zakona o planiranju prostora i izgradnji objekata ("Sl. list CG", br. 64/17, 44/18, 63/18 i 82/20).</p> <p>Na osnovu čl.1 Uredbe o visini naknada za izdavanje urbanističko-tehničkih i tehničkih uslova („Sl.list CG”,br.68/17),uplaćena teksta u iznosu 50,00€ u korist računa br. 540-7286777-25,Opštine Kolašin.</p>	
21	Dostavljeno:	
	<ol style="list-style-type: none"> 1. Vojko Brajović, Bratstva i jedinstva br.25 2. Ministarstvo ekologije,prostornog planiranja i urbanizma <ul style="list-style-type: none"> - Direktorat za inspekcijske poslove i licence, - urbanističko–građevinska inspekcija-, Podgorica, IV proleterske broj 19, 3. Sekretarijat za finansije, imovinu i ekonomski razvoj /internet stranica/, 4. U spise predmeta i 5. Arhivi. 	
22	Obrađivač urbanističko-tehničkih uslova:	Teodora Šćepanović, spec.sci.arh.
23	SEKRETARKA:	Ljiljana Rakočević,dipl.inž.građ.
24	M.P.	
25	PRILOZI: Grafički prilozi iz planskog dokumenta,Tehnički uslovi, List nepokretnosti i kopija katastarskog plana	



Geodetska podloga sa granicom



Namjena
Stanovanje sa djelatnostima



Tehnički zoning, zona J, podzona J1



Parcelacija i preparcelacija

468	4743627.2558	6624519.6439
469	4743647.4424	6624531.7593
470	4743649.7356	6624539.5583
471	4743644.9839	6624549.1909
472	4743643.7800	6624548.4500
473	4743639.2300	6624545.6500
474	4743619.1000	6624534.4800

Koordinate tačka granica UP26



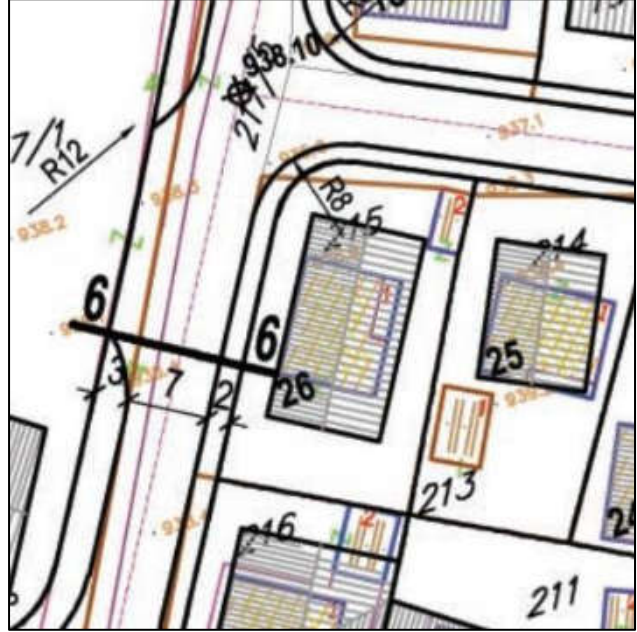
Regulacija i nivelacija

53	6624510.3289	4743605.9057
68	6624537.0056	4743650.3539
64	6624532.0407	4743647.8688
99	6624621.4769	4743603.7501

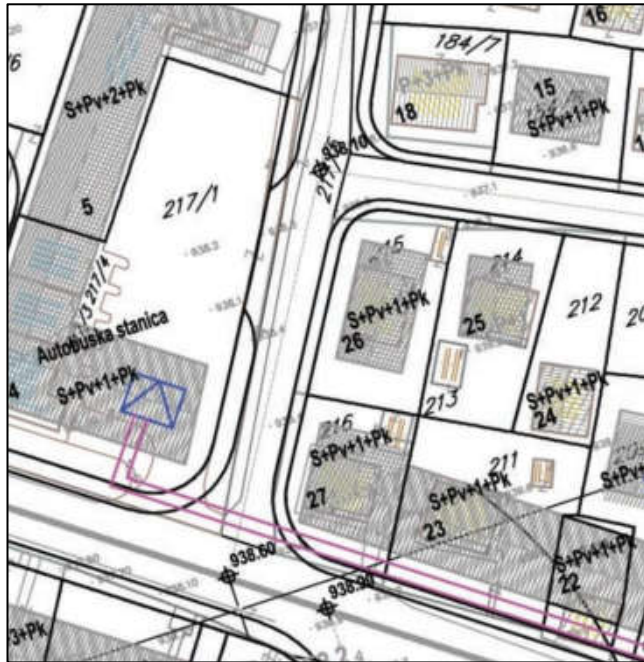
Tačke građevinskih linija



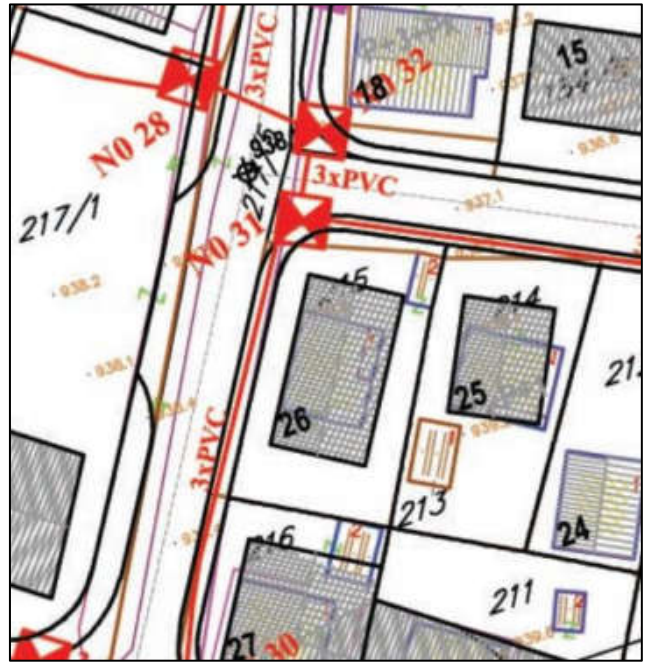
Spratnost objekata



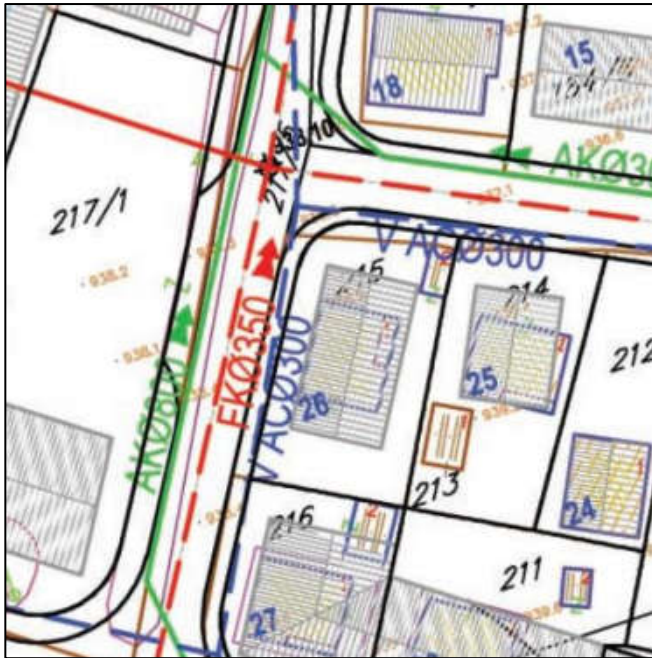
Saobraćaj



Elektroenergetika




Telekomunikacije



Hidrotehnika



 zelene površine oko objekata stanovanja sa djelatnostima

Pejzažna arhitektura